ROMÂNIA
JUDEȚUL BUZĂU
COMUNA PĂNĂTĂU
CONSILIUL LOCAL

H O T Ă R Â R E

privind modificarea și completarea Inventarului bunurilor care aparţin domeniului privat al comunei Pănătău judeţul Buzău

Consiliul Local Pănătău, județul Buzău, întrunit în ședința ordinară ,
Având în vedere:

-expunerea de motive a primarului, înregistrată la nr. 1125 din 02.04.2019;

-raportul Comisiei de inventariere, înregistrat la nr. 1126 din 02.04.2019;

-avizele comisiilor de specialitate ale consiliului local;

- prevederile Legii nr.52/2003 , privind transparența decizitională în administrația publică;

-prevederile H.G. nr. 2139/2004 pentru aprobarea Catalogului privind clasificarea şi duratele normale de funcţionare a mijloacelor fixe;

În temeiul art. 36 alin. (2), lit. „c", art.45 și art.115 alin.(I), lit. "b" din Legea nr. 215/2001 a administraţiei publice locale, republicată, cu modificările şi completările ulterioare,

H O T Ă R Ă Ș T E :

Art.1.Începând cu data prezentei se aprobă includerea în Inventarul bunurilor care aparţin domeniului privat al comunei Pănătău, judeţul Buzău a următoarelor suprafețe de teren:

- 49 938 mp pășune împădurită situată în comuna Pănătău, tarlaua 100, parcela 2163, tarlaua 101, parcela 2174 – extravilan

- 264 095 mp pășune împădurită situată în comuna Pănătău, tarlaua 101, 104, 105, 106 , parcela 2176-2178, 2184, 2186-2193, 2244-2246, 2248, 2262-2267, 2270, 2274, 2278 – extravilan

(2)Terenul inventariat se identifică ,conform Planului de

amplasament şi delimitare a imobilului , întocmit de BUDIS IONUT, Anexă la prezenta hotărâre.

Art.2. Compartimentul contabilitate va urmări şi aduce la îndeplinire prevederile prezentei hotărâri .

Art.3. Secretarul comunei va asigura comunicarea hotărârii autorităţilor şi instituţiilor interesate.

Panatau: 08.04.2019
Nr. 22

PREȘEDINTE DE ȘEDINȚĂ
CONSILIER,

Andronescu Adrian –Vasile

ROMANIA
COMUNA PĂNĂTĂU JUDEȚUL BUZĂU
CONSILIUL LOCAL

CONTRASEMNEAZĂ SECRETAR,
Iacob Marcela-Daniela

Aceasta Hotărârea a fost adoptată de Consiliul Local al comunei Pănătău în ședința din data de 08.04.2019 cu respectarea prevederilor art 45 alin.(3) din Legea admnistratiei publice locale nr.215/2001, modificată și completată cu un nr. de 11 voturi pentru -abțineri și - voturi impotrivă din numarul total de 11 consilieri în funcție și 11 prezenți la ședință.

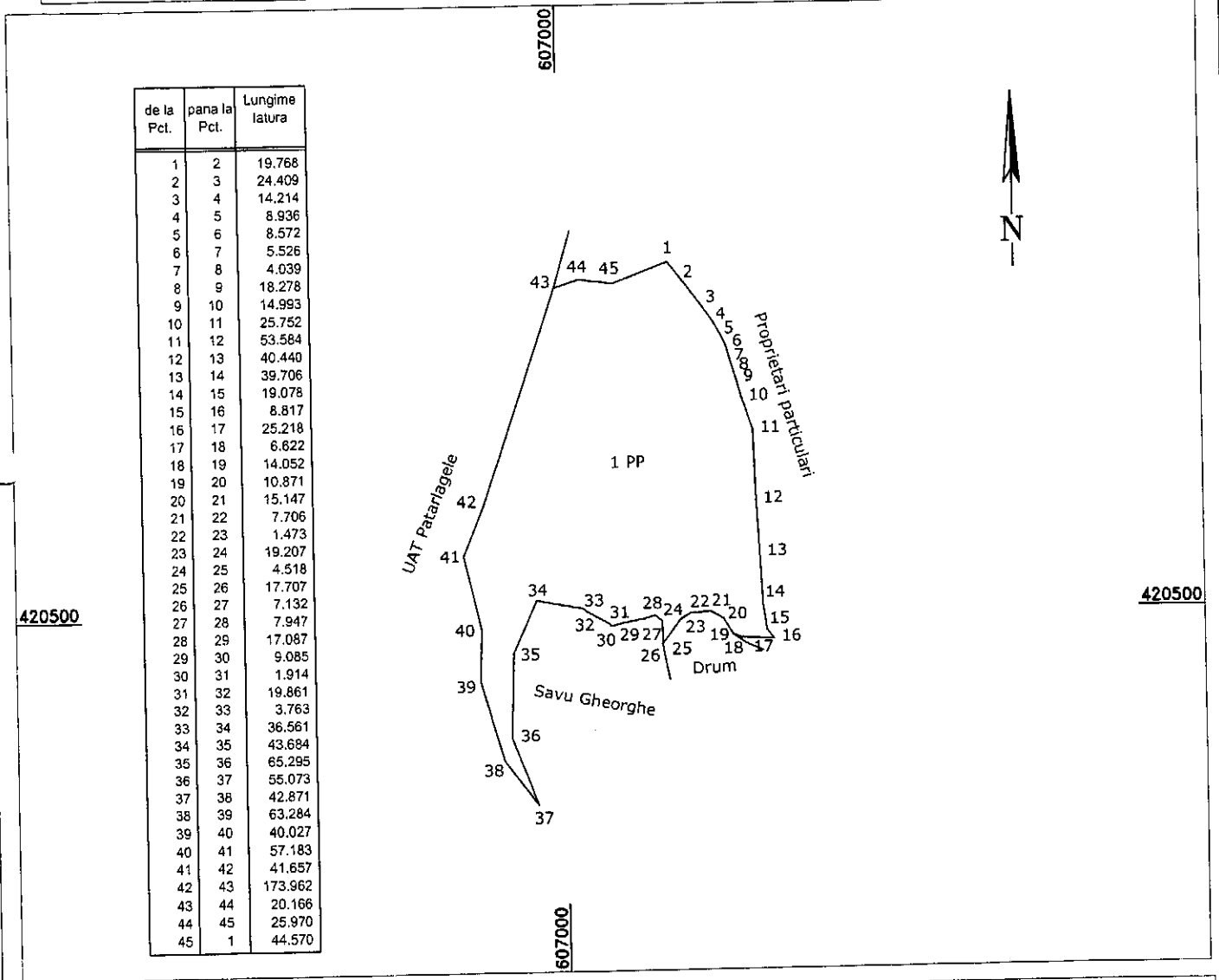
Plan de amplasament si delimitare a imobilului

Scara 1:5000

Nr. cadastral	Suprafata masurata	Adresa imobilului
	49938 mp	Extravilan,T100,P2163,T 101,P2174,Jud.Buzau

Cartea Funciară nr.		UAT	PANATAU

de la Pct.	pana la Pct.	Lungime latura
1	2	19.768
2	3	24.409
3	4	14.214
4	5	8.936
5	6	8.572
6	7	5.526
7	8	4.039
8	9	18.278
9	10	14.993
10	11	25.752
11	12	53.584
12	13	40.440
13	14	39.706
14	15	19.078
15	16	8.817
16	17	25.218
17	18	6.622
18	19	14.052
19	20	10.871
20	21	15.147
21	22	7.706
22	23	1.473
23	24	19.207
24	25	4.518
25	26	17.707
26	27	7.132
27	28	7.947
28	29	17.087
29	30	9.085
30	31	1.914
31	32	19.861
32	33	3.763
33	34	36.561
34	35	43.684
35	36	65.295
36	37	55.073
37	38	42.871
38	39	63.284
39	40	40.027
40	41	57.183
41	42	41.657
42	43	173.962
43	44	20.166
44	45	25.970
45	1	44.570



A. Date referitoare la teren

Nr. parcela	Categorie de folosinta	Suprafata (mp)	Mentiuni
1	PP	49938	PP-Pasune Impadurita
---	---	---	
Total		49938	Imobil neimprejmuit

B. Date referitoare la constructii

Cod constructie	Destinatia constructie	Suprafata construita la sol (mp)	Mentiuni
---	---	---	---
---	---	---	---
---	---	---	---
---	---	---	---
---	---	---	---
---	---	---	---
Total		---	

Suprafata totala masurata a imobilului = 49938 mp

Executant,
Ing. Budis Ionut

Confirm executarea masuratorilor la teren, corectitudinea intocmirii documentatie cadastrale si corespondenta acesteia cu realitatea din teren

CERTIFICAT AUTORIZARE Seria CJ Nr. 007424/2015 BUDIS IONUT CATEGORIA B

Data: 08.03.2019

Comisia Locala de Fond Funciar Panatau

Confirm ca identificarea terenului a fost facuta la indrumarea reprezentantului Comisiei Locale

COMUNA PĂNĂTĂU JUDEȚUL BUZĂU

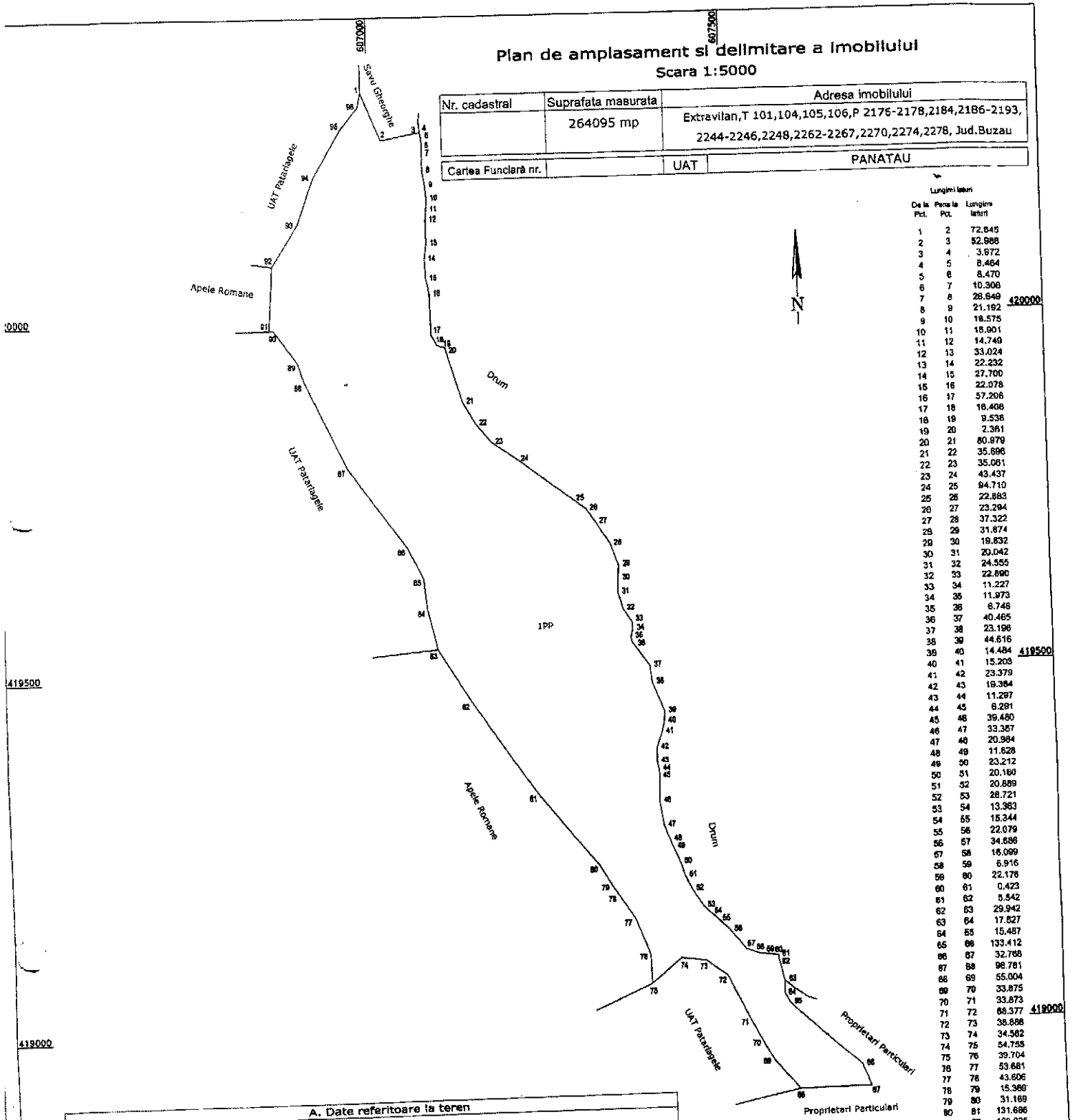
Data:.....

Plan de amplasament si delimitare a imobilului

Scara 1:5000

Nr. cadastral	Suprafata masurata	Adresa imobilului
	264095 mp	Extravilan,T 101,104,105,106,P 2176-2178,2184,2186-2193, 2244-2246,2248,2262-2267,2270,2274,2278, Jud.Buzau

Cartea Funciară nr.		UAT	PANATAU



Lungimi laturi

De la Pct.	Pana la Pct.	Lungime laturi
1	2	72.645
2	3	52.988
3	4	3.872
4	5	8.464
5	6	8.470
6	7	10.308
7	8	28.649
8	9	21.192
9	10	18.575
10	11	18.901
11	12	14.749
12	13	33.024
13	14	22.232
14	15	27.700
15	16	22.078
16	17	57.208
17	18	16.406
18	19	9.536
19	20	2.361
20	21	80.979
21	22	35.696
22	23	35.061
23	24	43.437
24	25	94.710
25	26	22.883
26	27	23.294
27	28	37.322
28	29	31.674
29	30	19.832
30	31	20.042
31	32	24.555
32	33	22.890
33	34	11.227
34	35	11.973
35	36	8.748
36	37	40.465
37	38	23.196
38	39	44.616
39	40	14.484
40	41	15.203
41	42	23.379
42	43	18.384
43	44	11.297
44	45	8.281
45	46	39.480
46	47	33.357
47	48	20.984
48	49	11.628
49	50	23.212
50	51	20.160
51	52	20.889
52	53	28.721
53	54	13.383
54	55	15.344
55	56	22.079
56	57	34.686
57	58	16.099
58	59	6.916
59	60	22.176
60	61	0.423
61	62	5.542
62	63	29.942
63	64	17.827
64	65	15.487
65	66	133.412
66	67	32.768
67	68	98.781
68	69	55.004
69	70	33.875
70	71	33.873
71	72	68.377
72	73	38.888
73	74	34.562
74	75	54.755
75	76	39.704
76	77	53.681
77	78	43.606
78	79	15.369
79	80	31.169
80	81	131.686
81	82	160.935
82	83	66.519
83	84	58.576
84	85	44.495
85	86	49.208
86	87	140.371
87	88	134.777
88	89	28.467
89	90	56.316
90	91	6.236
91	92	90.492
92	93	70.046
93	94	66.893
94	95	80.136
95	96	40.622
96	1	20.456

A. Date referitoare la teren

Nr. parcela	Categorie de folosinta	Suprafata (mp)	Mentiuni
1	PP	264095	PP-Pasune Impadurita
Total		264095	Imobil neimprejmuit

B. Date referitoare la constructii

Cod constructie	Destinatia constructiei	Suprafata construita la sol (mp)	Mentiuni
			---
Total			

Suprafata totala masurata a imobilului = 264095 mp

Executant,
ING.BUDIS IONUT
Data: 09/2019

Confirm executarea masuratorilor la teren, corectitudinea inscrierii documentatiei cadastrale si corespondenta acesteia cu realitatea din teren

Comisia Locala de Fond Funciar Panatau

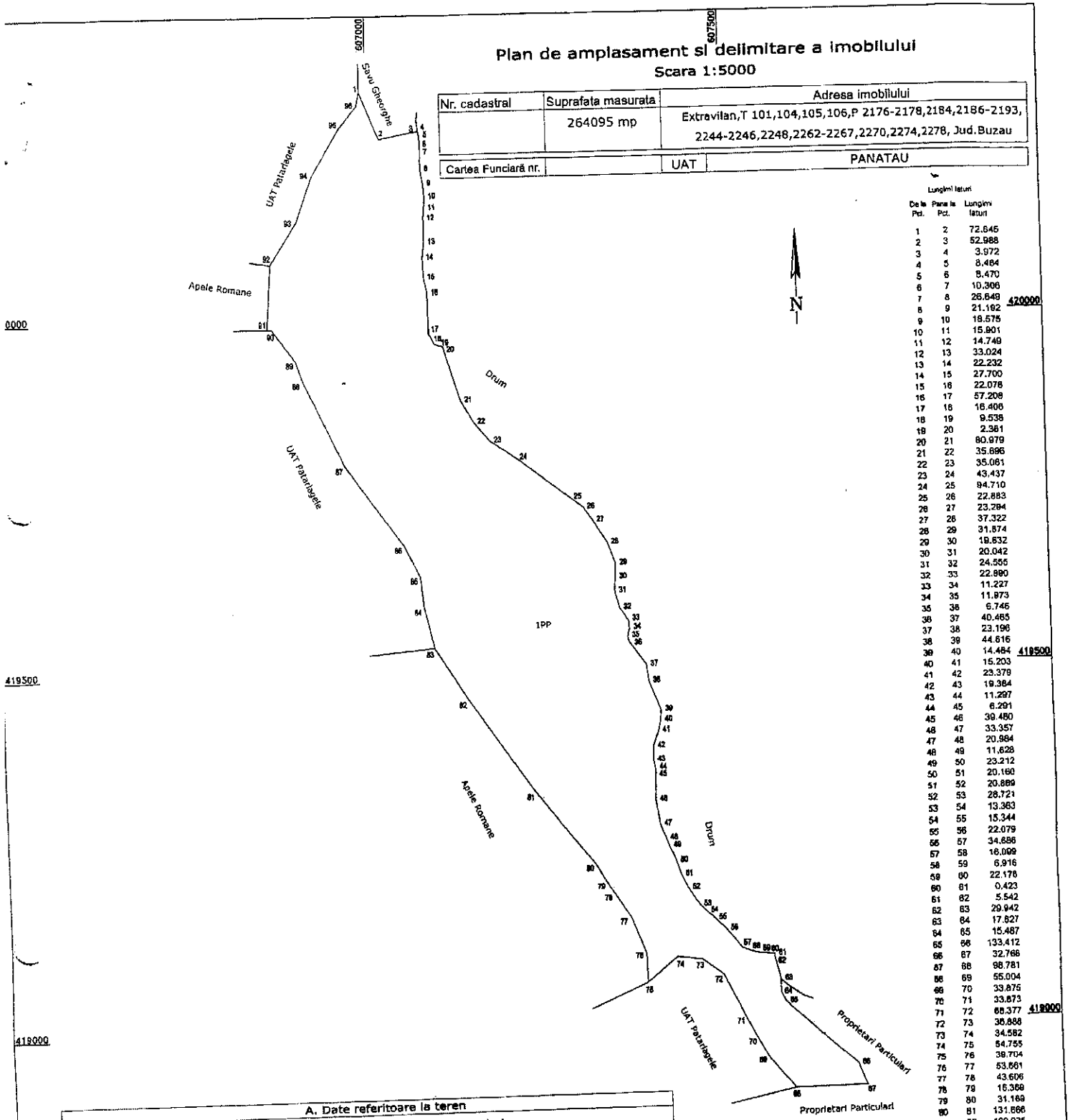
Confirm ca identificarea terenului a fost facuta de subsemnatul reprezentantului Comisiei Locale

ROMANIA COMUNA PANATAU JUDETUL BUZAU

Plan de amplasament si delimitare a imobilului

Scara 1:5000

Nr. cadastral	Suprafata masurata	Adresa imobilului
	264095 mp	Extravilan,T 101,104,105,106,P 2176-2178,2184,2186-2193, 2244-2246,2248,2262-2267,2270,2274,2278, Jud.Buzau
Cartea Funciară nr.		UAT PANATAU



Lungimi laturi		
De la Pct.	Pana la Pct.	Lungimi laturi
1	2	72.645
2	3	52.988
3	4	3.972
4	5	8.464
5	6	8.470
6	7	10.306
7	8	26.649
8	9	21.192
9	10	18.575
10	11	15.901
11	12	14.749
12	13	33.024
13	14	22.232
14	15	27.700
15	16	22.078
16	17	57.208
17	18	16.466
18	19	9.538
19	20	2.361
20	21	80.979
21	22	35.896
22	23	35.061
23	24	43.437
24	25	94.710
25	26	22.883
26	27	23.284
27	28	37.322
28	29	31.874
29	30	19.632
30	31	20.042
31	32	24.555
32	33	22.880
33	34	11.227
34	35	11.973
35	36	6.746
36	37	40.465
37	38	23.196
38	39	44.616
39	40	14.484
40	41	15.203
41	42	23.378
42	43	19.384
43	44	11.297
44	45	6.291
45	46	39.480
46	47	33.357
47	48	20.984
48	49	11.628
49	50	23.212
50	51	20.160
51	52	20.889
52	53	28.721
53	54	13.363
54	55	15.344
55	56	22.079
56	57	34.686
57	58	16.099
58	59	6.916
59	60	22.176
60	61	0.423
61	62	5.542
62	63	29.942
63	64	17.827
64	65	15.487
65	66	133.412
66	67	32.768
67	68	98.781
68	69	55.004
69	70	33.876
70	71	33.873
71	72	68.377
72	73	35.888
73	74	34.582
74	75	54.755
75	76	39.704
76	77	53.661
77	78	43.606
78	79	16.369
79	80	31.169
80	81	131.866
81	82	160.935
82	83	86.519
83	84	58.576
84	85	44.495
85	86	49.208
86	87	140.371
87	88	134.777
88	89	28.487
89	90	56.316
90	91	6.236
91	92	90.492
92	93	70.046
93	94	66.893
94	95	60.136
95	96	40.622
96	1	20.456

A. Date referitoare la teren

Nr. parcela	Categorie de folosinta	Suprafata (mp)	Mentiuni
1	PP	264095	PP-Pasune Impadurita
	Total	264095	Imobil neimprejmuit

B. Date referitoare la constructii

Cod constructie	Destinatia constructie	Suprafata construita la sol (mp)	Mentiuni
Total			

Suprafata totala masurata a imobilului = 264095 mp

Executant,
ING.BUDIS IONUT
CERTIFICAT
OFICIUL DE CADASTRU
Confirm executarea masuratorilor la teren, corectitudinea intocmirii documentatiei cadastrale si corespondenta acesteia cu realitatea din teren
Data receptiei 07/12/2015

Comisia Locala de Fond Funciar Panatau
Confirm ca identificarea terenului a fost facuta la indrumarea reprezentantului Comisiei Locale

ROMANIA
COMUNA PANATAU
JUDETUL BUZAU

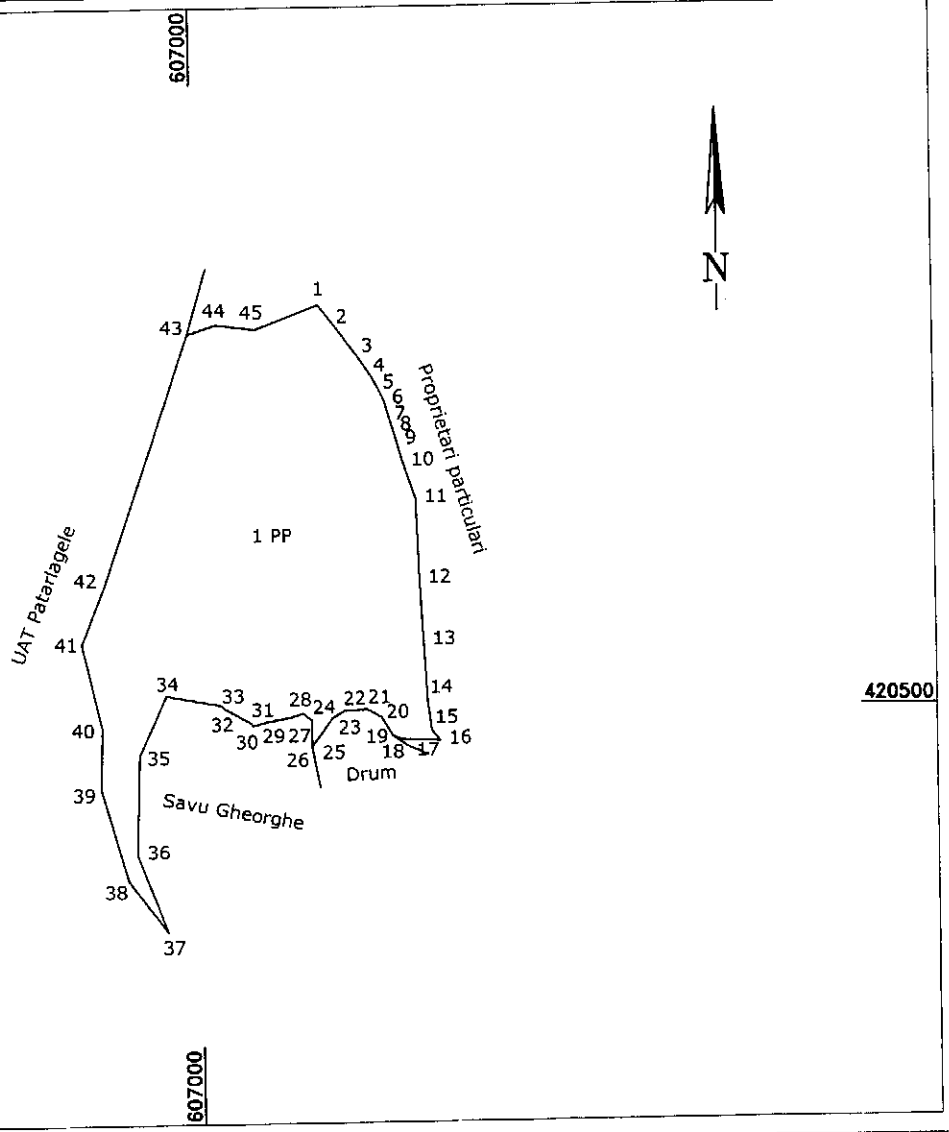
Plan de amplasament si delimitare a imobilului

Scara 1:5000

Nr. cadastral	Suprafata masurata	Adresa imobilului
	49938 mp	Extravilan,T100,P2163,T 101,P2174,Jud.Buzau

Cartea Funciară nr.		UAT	PANATAU

de la Pct.	pana la Pct.	Lungime latura
1	2	19.768
2	3	24.409
3	4	14.214
4	5	8.936
5	6	8.572
6	7	5.526
7	8	4.039
8	9	18.278
9	10	14.993
10	11	25.752
11	12	53.584
12	13	40.440
13	14	39.706
14	15	19.078
15	16	8.817
16	17	25.218
17	18	6.622
18	19	14.052
19	20	10.871
20	21	15.147
21	22	7.706
22	23	1.473
23	24	19.207
24	25	4.518
25	26	17.707
26	27	7.132
27	28	7.947
28	29	17.087
29	30	9.085
30	31	1.914
31	32	19.861
32	33	3.763
33	34	36.561
34	35	43.684
35	36	65.295
36	37	55.073
37	38	42.871
38	39	63.284
39	40	40.027
40	41	57.183
41	42	41.657
42	43	173.962
43	44	20.166
44	45	25.970
45	1	44.570



A. Date referitoare la teren

Nr. parcela	Categorie de folosinta	Suprafata (mp)	Mentiuni
1	PP	49938	PP-Pasune Impadurita
---	---	---	
Total		49938	Imobil neimprejmuit

B. Date referitoare la constructii

Cod constructie	Destinatia constructie	Suprafata construita la sol (mp)	Mentiuni
---	---	---	---
---	---	---	---
---	---	---	---
---	---	---	---
---	---	---	---
---	---	---	---
Total		---	

Suprafata totala masurata a imobilului = 49938 mp

Executant,
Ing. Budis Ionut
CERTIFICAT DE AUTORIZARE Seria B Nr. 6672/2013

Confirm executarea masuratorilor la teren, corectitudinea intocmirii documentatie cadastrale si corespondenta acestela cu realitatea din teren

BUDIS IONUT

Data: 08.03.2019

Comisia Locala de Fond Funciar Panatau

Confirm ca identificarea terenului a fost facuta la indrumarea reprezentantului Comisiei Locale

COMUNA PĂNATĂU JUDEȚUL BUZĂU

Data:.....